

清萊旅遊景點

清萊

清萊是泰國最北一府，距曼谷以北約785公里。位於寇克河盆地，清萊佔地面積約11,678平方公里，平均地勢比海平面高580公尺。位於清萊的知名金三角是緬甸、寮國和泰國三國交會處，更是通往緬甸、寮國和中國南部的要道。清萊於1262年由明英王所建，是蘭那泰王朝(百萬佛王朝)第一個首都，自此清萊成為泰國領土，1910年拉瑪六世在位時宣佈清萊成為泰國領土。如今，清萊豐富的自然景觀和古蹟，以及見證過古史文明，已成為遊客的度假天堂。壯麗的群山景致、古文明遺址、歷史古蹟、佛教寺廟，和多個高山民族部落，至今尚維持迷人生活型態的純樸村莊。對清萊自然景觀有興趣的人，有許多不同路徑的叢林步道非常值得一遊。

清萊主要景點

靈光寺 Wat Rong Khun : G6

距市區13公里，靈光寺是一般熟知的「白色寺廟」，這座寺廟2008年完工的，是泰國知名藝術家Mr. Chalermchai Kositipatt的實現，他親自設計和監督這座美麗的白色寺廟及寺廟內各種圖像的建造工程。

華瀾寬山 Doi Hui Mae Kham : G2

距市區100公里，華瀾寬山是泰緬邊境高山民族主要居住地區，沿瀾占-窟耶奈村-惠因村的陡峭山岩約3小時抵達。當地居民為里蘇族、苗族和拉胡高山民族。每年11月「墨西哥向日葵」的小黃花開遍整個山野景色壯觀。

清萊 Chiang Khong : J3

地點：清萊府清萊區。清萊位於寮國邊境，許多遊客在前往寮國或返回寮國途中都會經過清萊。這裡環境優美，氣氛悠閒、四圍景致迷人。當地一般居民都非常友善又熱心助人，他們也包含大部份的與寮國人民及寮國華人一起定居在此的部落民族。同時也有一些相當不錯的河岸餐館如 Khum Wang 餐館或 Baan Pung Rim Khong 可以在夜間一面欣賞河岸風光。

瀾塞邊界-塔奇雷 Mae Sai Border-Tha Khi Lek : E1

距市區62公里，移民站上班時間上午8:00~下午5:00
瀾塞距清萊62公里的110號高速公路附近，是泰國最北一區，瀾塞邊界以瀾塞河和緬甸的塔奇雷相隔，由橋連接二邊。外國旅客只要在瀾塞移民站出示護照和付費即可前往塔奇雷雷市。塔奇雷是泰國邊境最大的自由貿易市場。

金三角 The Golden Triangle : G1

距清萊9公里，前往清萊旅遊如果沒有造訪著名的金三角就不算完整，金三角位於泰、寮、緬三國瀾公河交會之處，是泰國所有罂粟種植中心。可事先安排參加「一小時遊三國」遊船行程。

清盛湖 Chiang Saen Lake : G1

距離帕宏若謨公園1.5公里，位於清盛南方約4公里處，面積一平方公里大的湖區，每到冬天便成為水鳥棲息避寒之處，因此每年的11月~2月是最佳賞鳥季節。目前已開發為日光浴、慢跑、健行及划船區，可以租船，並提供一流餐廳服務。

清盛古城 Chiang Saen Ancient Town : F2

距市區59公里，開放時間週三至週日上午8:30~下午4:30
這座古城位於瀾公河岸，曾是蘭那泰王朝首都，在古城牆和城內外都有許多古蹟，清盛在13世紀末時期發展最著名的獨特佛像是該城重要的歷史見證。如今大部份工藝品都保存在清盛博物館中。

清萊夜市 Chiangrai Night Market : F6

位於清萊市中心的夜市，販售著許多高山各族的手織工藝品及藝品，非常特別。還有當地風味小吃還有一些街頭表演，遊客可以邊吃邊逛邊買，享受購物的樂趣。

金三角鴉片文史館 D'Hall of Opium Golden Triangle Park : G2

鴉片文史館位於清萊府清盛鎮約10公里處，文史館展覽廳及資訊服務中心佔地40公頃的金三角花園內，整個展覽廳佔地約5,800平方公尺。
金三角鴉片文史館，是一處紀錄鴉片歷史以及非法毒品造成嚴重後果的博物館，研究及擴大在鴉片、鴉片劑(嗎啡)及其他致命毒品的教育。

津那樂奇蹟紙作工場 Jinnakul Miracle of Saa : F1

清萊的Ban Pang Hall區是旅客體驗當地農耕生活及文化的新景點，而社區裡最主要的參觀地點是津那樂奇蹟紙作工場，裡大部份都是以紙來創作的工藝品。泰國的詩琳通公主曾經到此體驗傳統DIY工藝，這裡也有民衆及咖啡館。
<https://www.facebook.com/JinnakulMiracleOfSaa/>

萊魯恩洛姆有機農場 Rai Ruen Rom Organic Farm : I7

這是一個多麼，吃飯、睡覺、學習和分享的地方。無論是農業新手還是經驗豐富的老手，歡迎遊客加入我們，因為我們在美麗的清晨陽光下飼養動物和種植蔬菜。所有農場裡的米和蔬菜都是使用有機農法精心種植的。
詳情請洽 <http://www.rairuenrom.com/intro/>

雷米林精步走 Doi Tung Tree Top Walk : W3

喜歡刺激探險的旅客可以到當雷米林精步走，這是清萊的最新活動。遊客可以在距離地面30公尺的彈簧架體的樹林中體驗295公尺長的人行道。開放時間為每天上午8:30至下午5:00。入場費為每人150泰銖。
詳情請洽 http://www.oitung.org/news_events.php?id=228



清萊 CHANG RAI 資訊地圖

清萊位置圖 Map of Chiang Rai



清萊 Chiang Rai 1

主要快速公路 Major Highway

第二快速公路 Secondary Highway

省道 Provincial Highway

區道 District Road

村道 Village Road

主要旅遊景點 Major Attraction

地圖標誌 Map Key

地方住宿 Local Accommodation

地方餐廳 Local Restaurants

花園 Garden

墓園 Cemetery

國家公園 National Park

森林公園 Forest Park

山莊 Hill Station

海灘 Beach

游泳池 Swimming

水庫 Reservoir

瀑布 Waterfall

溫泉 Hot Spring

碼頭 Pier

遊客中心 Visitor Center

紀念碑/遺址 Monument

遺址 Ruins

新機場 New Airport

一般景點 Interesting

景點索引

| | |
|-----------------------------------|------------|
| ★ 雷萊 Doi Tung | ★★★ E2 |
| ★ 卜奇發 Phu Chi Fa | ★★★ J6, K5 |
| ★ 船壩山 Doi Pha Tang | ★★★ C3 |
| ★ 美華樂山 Doi Hui Mae Kham | ★★★ B2 |
| ★ 坤潭市 Namtok Khun | ★★★ D6 |
| ★ 卜安瀑布 Namtok Phu Kaeng | ★★★ D10 |
| ★ 瀾塞邊界-塔奇雷 | ★★★ E1 |
| ★ 金三角 The Golden Triangle | ★★★ G1 |
| ★ The Chapel of Wat Rong Khun | ★★★ D6 |
| ★ 清盛古城 Chiang Saen Ancient Town | ★★★ F2 |
| ★ 11. 帕拉明 Phrahat Doi Wao | ★★★ E1 |
| ★ 12. 貴府穴, 帕拉明 Tham Pum, Tham Pla | ★★★ E2 |
| ★ 13. 坤潭瀑布 Khun Nam Nang Non | ★★★ F2 |
| ★ 14. 那克亞瓦 Tham Sao Hin Phaya Nak | ★★★ E2 |
| ★ 15. 那克亞瓦 Tham Sao Hin Phaya Nak | ★★★ E2 |
| ★ 16. 那克亞瓦 Tham Sao Hin Phaya Nak | ★★★ E2 |
| ★ 17. 那克亞瓦 Tham Sao Hin Phaya Nak | ★★★ E2 |
| ★ 18. 那克亞瓦 Tham Sao Hin Phaya Nak | ★★★ E2 |
| ★ 19. 那克亞瓦 Tham Sao Hin Phaya Nak | ★★★ E2 |
| ★ 20. 那克亞瓦 Tham Sao Hin Phaya Nak | ★★★ E2 |
| ★ 21. 那克亞瓦 Tham Sao Hin Phaya Nak | ★★★ E2 |
| ★ 22. 那克亞瓦 Tham Sao Hin Phaya Nak | ★★★ E2 |
| ★ 23. 那克亞瓦 Tham Sao Hin Phaya Nak | ★★★ E2 |
| ★ 24. 那克亞瓦 Tham Sao Hin Phaya Nak | ★★★ E2 |
| ★ 25. 那克亞瓦 Tham Sao Hin Phaya Nak | ★★★ E2 |
| ★ 26. 那克亞瓦 Tham Sao Hin Phaya Nak | ★★★ E2 |
| ★ 27. 那克亞瓦 Tham Sao Hin Phaya Nak | ★★★ E2 |
| ★ 28. 那克亞瓦 Tham Sao Hin Phaya Nak | ★★★ E2 |
| ★ 29. 那克亞瓦 Tham Sao Hin Phaya Nak | ★★★ E2 |
| ★ 30. 那克亞瓦 Tham Sao Hin Phaya Nak | ★★★ E2 |
| ★ 31. 那克亞瓦 Tham Sao Hin Phaya Nak | ★★★ E2 |
| ★ 32. 那克亞瓦 Tham Sao Hin Phaya Nak | ★★★ E2 |
| ★ 33. 那克亞瓦 Tham Sao Hin Phaya Nak | ★★★ E2 |
| ★ 34. 那克亞瓦 Tham Sao Hin Phaya Nak | ★★★ E2 |
| ★ 35. 那克亞瓦 Tham Sao Hin Phaya Nak | ★★★ E2 |
| ★ 36. 那克亞瓦 Tham Sao Hin Phaya Nak | ★★★ E2 |
| ★ 37. 那克亞瓦 Tham Sao Hin Phaya Nak | ★★★ E2 |
| ★ 38. 那克亞瓦 Tham Sao Hin Phaya Nak | ★★★ E2 |
| ★ 39. 那克亞瓦 Tham Sao Hin Phaya Nak | ★★★ E2 |
| ★ 40. 那克亞瓦 Tham Sao Hin Phaya Nak | ★★★ E2 |
| ★ 41. 那克亞瓦 Tham Sao Hin Phaya Nak | ★★★ E2 |
| ★ 42. 那克亞瓦 Tham Sao Hin Phaya Nak | ★★★ E2 |
| ★ 43. 那克亞瓦 Tham Sao Hin Phaya Nak | ★★★ E2 |
| ★ 44. 那克亞瓦 Tham Sao Hin Phaya Nak | ★★★ E2 |
| ★ 45. 那克亞瓦 Tham Sao Hin Phaya Nak | ★★★ E2 |
| ★ 46. 那克亞瓦 Tham Sao Hin Phaya Nak | ★★★ E2 |
| ★ 47. 那克亞瓦 Tham Sao Hin Phaya Nak | ★★★ E2 |
| ★ 48. 那克亞瓦 Tham Sao Hin Phaya Nak | ★★★ E2 |
| ★ 49. 那克亞瓦 Tham Sao Hin Phaya Nak | ★★★ E2 |
| ★ 50. 那克亞瓦 Tham Sao Hin Phaya Nak | ★★★ E2 |
| ★ 51. 那克亞瓦 Tham Sao Hin Phaya Nak | ★★★ E2 |

清萊交通及節慶

- ### 開車
- 由1-32號高速公路，經那空沙旺、那邦、帕梅、清萊，全長830公里。
 - 由1-11-118號高速公路，經那空沙旺、那邦、帕梅、清萊，全長900公里。
 - 由1-117-11-101-103號高速公路，經那空沙旺、彭世洛、鳳府、清萊，全長804公里。*可以選擇以上路線往返。
- ### 搭巴士
- 清萊沒有直達火車班次，最便捷的方式是搭乘火車到清邁，然後再轉乘巴士前往清萊。網址：www.railway.co.th
- ### 搭飛機
- 可搭乘長榮航空或亞洲航空直飛清邁再轉搭公車，約2.5小時可抵達，或於曼谷搭泰國國內班機前往，約1小時20分鐘，有多家航空公司可以選擇。建議提前確認航班資訊。
泰國航空電話：66 2628-2652-66或1566
泰國東方航空電話：66 2267-3210-2



活動及節慶 Festival

明榮王節 (King Mengrai Festival) 1月
有遊行、文化表演以及競賽活動來慶祝蘭那泰王朝的建國者明榮王。
潑水節 (Songkran Festival) 4月
潑水節是融合莊嚴而熱鬧氣氛的典型泰國節日，每逢此日，在清盛縣 (Chiang Saen) 會有泰國、中國、緬甸4個民族的人，在瀾公河上舉辦划船比賽，並有一些選美的競賽和文化秀的表演活動，充滿歡樂的氣氛。
荔枝節 (Lychee Fair) 5月第3個星期日清萊是泰國最北部的省份，這個慶典主要是慶祝收穫的季節，還有各種農作物以及當地手工藝品展出。



市區交通

| | | |
|---------------------------------|-----------------------------|---------------------------|
| 主要快速公路 Primary Highway | 一般景點 Interesting | 植物園 Arboretum |
| 次要快速公路 Secondary Highway | 地方住宿 Local Accommodation | 花園 Garden |
| 省級快速道路 Provincial Highway | 地方餐廳 Local Restaurants | 動物園 Zoo |
| 道路編號 Route Numbers | 地圖標誌 Map Key | 賭博 Gambling |
| 河/運河 River / Canal | 購物 Shopping | 博物館 Museum |
| 區 Amphoe / District | 市場 Market | 加油站 Gas Station |
| 清萊市地圖 Map of Chiang Rai | 警察局 Police Station | 寺廟 Temple |
| 雷東市地圖 Map of Doi Tung | 銀行/外幣兌換 Bank / Exchange | 紀念碑/遺址 Monument / Site |
| 美斯樂山地圖 Map of Doi Mae Salang | 醫院 Hospital | 墳墓 Cemetery |
| 主要旅遊景點 Top Attractions | 地方巴士站 Local Bus Stop | 露營區 Camping Area |
| 必遊景點 Must see | 機場 Airport | 海灘 Beach |
| 值得一遊景點 Worth a visit | 觀光景點 View Point | |

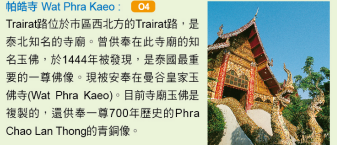
| 巴士線 Bus No. | 景點 Destination | 車程 Traveling Time (hr) | 營運時間 Operation Time |
|----------------|--|---------------------------|--|
| 167 | Mac Sui 廣成 | 1 | 7:30am-10:30am 每30分一班, every 30 minutes |
| 679 | Pa Daet 達特 | 2 | 10:30am-12:30pm, 2:30pm-4:30pm 每30分一班, every 30 minutes |
| | Mae Chan 沾占 | 0.40 | |
| | Doi Mae Salang 美斯樂山 (Ban Pa Sang) | 0.45 | |
| 1241 | Doi Tung 雷東 (Ban Huai Khrai) | 1.30 | 5:00am-6:30pm 每20分一班, every 20 minutes |
| | Mac Sui 廣成 | 1.40 | |
| 1245 | Chiang Saen 清盛 | 1.50 | 5:50am-6:30pm 每20分一班, every 20 minutes |
| | Mae Sui 廣成 | 1.00 | |
| 1246 | Wiang Pa Pao 瀾包 Mae Kha Chan 善千占 Wiang Chai 滄財 | 2.00 2.30 0.20 | 7:00am-5:00pm 每30分一班, every 30 minutes 6:00am-5:00pm |
| 2224 | Chiang Khong 清洪 Phaya Mengrai 1.30 | 2.00 | 每小時一班, every hour 6:00am-4:30pm |
| 2243 | 帕那瑪 Chiang Khong 清洪 | 2.00 | 每20分一班, every 20 minutes |
| 2322 | Wiang Kaen 滄堅 | 2.30 | 11:00am-3:30pm 每小時一班, every hour |

班次會有變動抵達後請再次確認, 電話: 66-5371-1224

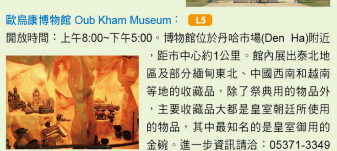
清萊市區主要景點



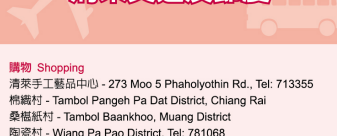
帕那瑪 Wat Phra Sing: P5
辛哈克萊路帕那瑪寺距帕那瑪路以東約2條街的辛哈克萊路(Singha Khlai Road), 這座重新修飾的寺廟歷史追溯到15世紀, 寺內供奉的帕那瑪佛像, 是極受尊敬的阿承(Theravada)佛教像, 寺廟的原本建築呈現經典蘭那宗教建築特色, 擁有低斜大片的屋頂。



帕那瑪 Wat Phra Kaeo: O4
Trairat路位於市區西北方的Trairat路, 是泰北知名的寺廟。曾供奉在此寺廟的知名玉佛, 於1444年被發現, 是泰國最重要的寺廟之一。現被安置在曼谷皇家玉佛寺(Wat Phra Kaeo)。目前寺廟玉佛是複製的, 還供奉一尊700年歷史的Phra Chao Lan Thong的青銅像。



懷普拉坤寺 Huay Pla Kung Temple: D5
這是一座擁有九層塔的寺廟, 位於Rimkok地區, 以其精緻設計和建築細節而聞名。裡面有許多木雕像, 尤其是觀音菩薩像。外面山頂上有一座白色的巨大觀音, 到這裡遊覽, 不僅可以感受到寧靜的環境更可以讓自己放鬆。



歐烏康博物館 Oub Kham Museum: L5
開放時間: 上午8:00-下午5:00。博物館位於丹珍市場(Da Ha)附近, 距市中心約1公里。館內展出泰北地區及部分緬甸東北、中國西南和越南等地的收藏品, 除了祭典用的物品外, 主要收藏品都是皇室朝廷所使用的物品, 其中最知名的是皇室御用的金碗。進一步資訊請洽: 05371-3349



高山部落博物館及研究中心 Hill Tribe Museum and Study Center: O3
Thanalai Road, 開放時間週一至週五上午8:30-下午8:00、周六、周日上午10:00-下午8:00這裡是提供居住在清萊如哈倫、里蘇、瑞、拉胡、阿卡和苗族等高山民族學習的教育中心, 博物館內展有他們的服裝、生活型態和器皿。



黑屋藝術博物館 Bannadam Museum: E4
開放時間: 09:00-12:00, 13:00-17:00
網址: www.thawan-duchane.com
由泰國國家級藝術家Mr.Thawan Duchanee創建, 在超過100英畝的區域, 有25座北方風格的建築, 大部分的建築都是以黑色和木刻, 鹿茸, 象牙等裝飾。



辛哈茶園 Singha Park: D5
地點: 清萊市Mueang 區
營業時間: 每日上午8:00-下午5:00
網址: www.boonrawdfarm.com
這裡是全泰國最大的茶葉生產區, 這裡涼爽的气溫和雲霧不斷的吹拂Boon Rawd農場山谷, 成為種植茶園的最佳地點之一。Boon Rawd茶在沖泡之後, 茶泡會慢慢釋放出黃金般的顏色及淡淡的花香, 喚起純粹快樂及放鬆的感覺。



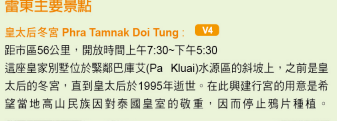
Sirinthon 中文及文化中心: E4
地點: Mueang清萊佛海大學
開放時間: 上午8:00-下午6:00
Sirinthon中文及文化中心位於清萊樹木大學, 文化中心的建立是為了紀念皇太后100歲誕辰, 做為中泰兩國的好友象徵。建築複製中國蘇州結構、建築裝飾風格以及花園裝飾, 遵照設計並運用中國運送過來的材料建造。聯絡電話: 0 5391 7097




龍蘇町寺 Rong Sua Ten Temple: S2
該寺的大雄寶殿由清萊當地藝術家Puttha Khabkaeo(Saranok)打造, 一走進龍蘇町寺內, 目光就被銀底鎏金的大雄寶殿吸引, 主要原因是因為殿內四角內有四個系列的壁畫, 營造出涼爽感, 壁畫主要是描述釋迦牟尼佛生平事蹟, 畫工精緻, 色彩鮮艷, 讓人目不暇給。而藍色的壁畫更把純白佛像襯托得清新脫俗。



皇太后冬宮 Phra Tamnak Doi Tung: V4
距市區56公里, 開放時間上午7:30-下午5:30
這座皇家別墅位於黎那巴厘(Pa Khua)冰湖區的斜坡上, 之前是皇太后的冬宮, 直到皇太后於1965年逝世。在此興建宮的用意是希望當地高山民族對泰國皇室的敬重, 因而停止獵殺鴉片。



瀾發皇花園 Mae Fa Luang Garden: O4
開放時間上午7:30-下午5:30
花園內有數百種以上的植物花卉, 以皇太后花園來表達對皇太后的敬意, 已故皇太后在1987年成立了雷東開發計劃, 花園內主要中心作品是Mrs. Misiem Yipintsoi所創作的一系列「龍型」。



帕達雷東寺 Phra Thad Doi Tung: Z1
距皇太后宮12公里
帕達雷東寺建於10世紀, 之後有重新修飾。這座複合式寺廟由雙龍柱支撐, 其中一座佛塔內據說存有佛祖遺留下來的鎖骨。



帕巴拉薩瑪塔: X6
Phra Barommathat Chedi Srinagarindra Sathit Mahasankhithi
表達對皇后的敬意而建造的佛塔, 從佛塔可以看到往美斯樂山的道路, 可以欣賞整座山莊壯麗景致的最佳觀景點之一。佛塔位於美斯樂山的頂端, 距村莊約4公里。



美斯樂山主要景點
美斯樂山 Doi Mae Salang: O3
距市區75公里
美斯樂山位於桑迪奇里村(Santi Khin), 是1961年由緬甸駐紮在泰國領地的前中國第93軍隊社區。如今這裡最主要的景點是小鎮風光、美味好吃的中國菜、小旅館以及茶園、咖啡和水果園。在每年的12月-1月景色櫻花盛開時更顯優美。

